


РАЗРАБОТАНО:
ООО "Центр территориального
развития"
 Д. В. Миленин
« 19 » июля 2022 г.



УТВЕРЖДЕНО:
Администрация
Ярковского сельсовета
Новосибирского района Новосибирской области
« _____ » _____ 2022 г.

СОГЛАСОВАНО:
Министерство транспорта и дорожного хозяйства
Новосибирской области
« _____ » _____ 2022 г.

СОГЛАСОВАНО:
ОГИБДД ОМВД России по
Новосибирскому району
« _____ » _____ 2022 г.

ПРОЕКТ ОРГАНИЗАЦИИ ДОРОЖНОГО ДВИЖЕНИЯ АВТОМОБИЛЬНОГО ТРАНСПОРТА И ПЕШЕХОДОВ
НА АВТОМОБИЛЬНЫХ ДОРОГАХ МЕСТНОГО ЗНАЧЕНИЯ,
РАСПОЛОЖЕННЫХ НА ТЕРРИТОРИИ ЯРКОВСКОГО СЕЛЬСОВЕТА
НОВОСИБИРСКОГО РАЙОНА НОВОСИБИРСКОЙ ОБЛАСТИ
С. НОВОШИЛОВО
УЛ. РЯБИНОВАЯ
0+000-0+460

Ставрополь 2022 г.

СОДЕРЖАНИЕ

№ п/п	Стр.
1 Содержание	2
2 Введение	3
3 Задание на проектирование	4
4 Пояснительная записка	6
5 Условные обозначения	7
6 Схемы организации дорожного движения и ведомости	8

				Согласовано			
Инв. № подл	Подпись и дата	Взам инв №					

						23-04.05.22-ПОДД			
Изм.	Кол. уч.	Лист	№ док.	Подп.	Дата				
						Пояснительная записка	Стадия	Лист	Листов
		Миленин Д.В.			07.22		ПЗ	2	7
							ООО "Центр территориального развития"		

					ВВЕДЕНИЕ			
					Целью разработки ПОДД является оптимизация методов организации дорожного движения на автомобильной дороге или отдельных ее участках для повышения пропускной способности и безопасности движения транспортных средств и пешеходов.			
					- Федеральный закон от 08.11.2007 N 257-ФЗ «Об автомобильных дорогах и о дорожной деятельности в Российской Федерации»;			
					- Федеральный закон от 29 декабря 2017 года № 443-ФЗ «Об организации дорожного движения в Российской Федерации и о внесении изменений в отдельные законодательные акты Российской Федерации»;			
					- Постановление Правительства РФ от 28.09.2009 г. №767 «О классификации автомобильных дорог в Российской Федерации»; – Приказ Минтранса России от 26 декабря 2018 г. №480 “Об утверждении правил подготовки документации по организации дорожного движения”;			
					- ГОСТ 33388-2015 Дороги автомобильные общего пользования. Требования к проведению диагностики и паспортизации;			
					- ГОСТ 33220-2015 Дороги автомобильные общего пользования. Требования к эксплуатационному состоянию;			
					- ГОСТ 33180-2014 Дороги автомобильные общего пользования. Требования к уровню летнего содержания;			
					- ГОСТ 33181-2014 Дороги автомобильные общего пользования. Требования к уровню зимнего содержания;			
					- ГОСТ 33027-2014 Дороги автомобильные общего пользования. Требования к размещению средств наружной рекламы;			
					- ГОСТ 32963-2014 Дороги автомобильные общего пользования. Расстояние видимости. Методы измерений;			
					- ГОСТ 32965-2014 Дороги автомобильные общего пользования. Методы учета интенсивности движения транспортного потока;			
					- ГОСТ 33078-2014 Дороги автомобильные общего пользования. Методы измерения сцепления колеса автомобиля с покрытием;			
					- ГОСТ 33101-2014 Дороги автомобильные общего пользования. Дорожные покрытия. Методы измерения ровности;			
					- ГОСТ 33475-2015 Дороги автомобильные общего пользования. Геометрические элементы. Технические требования;			
					- ГОСТ 33382-2015 «Дороги автомобильные общего пользования. Техническая классификация»;			
					- ГОСТ 32945-2014 «Дороги автомобильные общего пользования. Знаки дорожные. Технические требования»;			
					- ГОСТ 32960-2014 «Дороги автомобильные общего пользования. Нормативные нагрузки, расчетные схемы нагружения»;			
					- СП 34.13330.2012 «Автомобильные дороги. Актуализированная редакция СНиП 2.05.02-85*»			
					- Федеральный закон № 102-ФЗ от 26.06.2008 «Об обеспечении единства измерений» (с изм. на 13.07.2015 года);			
					- ОДМ 218.6.019-2016 «Рекомендации по организации движения и ограждения мест производства дорожных работ»;			
					- ГОСТ Р 50597-2017 «Автомобильные дороги и улицы. Требования к эксплуатационному состоянию, допустимому по условиям обеспечения безопасности дорожного движения»;			
					- ГОСТ Р 52398-2005. «Классификация автомобильных дорог. Параметры и требования»;			
					- ГОСТ Р 52399-2005. «Геометрические элементы автомобильных дорог»;			
					- ГОСТ Р 52765-2007. «Дороги автомобильные общего пользования. Элементы обустройства. Классификация»;			
					- ГОСТ Р 52766-2007. «Дороги автомобильные общего пользования. Элементы обустройства. Общие требования»;			
					- ГОСТ Р 52767-2007. «Дороги автомобильные общего пользования. Элементы обустройства. Методы определения параметров»;			
					- ГОСТ Р 51256-2018. «Технические средства организации дорожного движения. Разметка дорожная. Классификация. Технические требования»;			
					- ГОСТ 33127-2014. «Дороги автомобильные общего пользования. Ограждения дорожные. Классификация»;			
					- ГОСТ 32965-2014 «Дороги автомобильные общего пользования. Методы учета интенсивности движения транспортного потока»;			
					- ГОСТ Р 52607-2006. «Ограждения дорожные удерживающие боковые для автомобилей»;			
					- ГОСТ Р 52282-2004 Технические средства организации дорожного движения. Светофоры дорожные. Типы, основные параметры, общие технические требования;			
					- ГОСТ Р 52290-2004 Технические средства организации дорожного движения. Знаки дорожные Общие технические требования;			
					- ГОСТ Р 52289 – 2019 «Технические средства организации дорожного движения. Правила применения дорожных знаков, разметки, светофоров, дорожных ограждений и направляющих устройств»;			
					- Письмо Департамента обеспечения безопасности дорожного движения МВД России от 02 августа 2006 г. № 13/6-3853 «О порядке разработки и утверждения проектов организации дорожного движения на автомобильных дорогах»;			
					- другие необходимые действующие нормативные документы.			
Согласовано						23-04.05.22-ПОДД		Лист
								3
Инв. № подл	Взам инв №	Подпись и дата						

ЗАДАНИЕ НА ПРОЕКТИРОВАНИЕ																	
Согласовано		Требования к проектным решениям по организации дорожного движения		<p>1) организации движения транспортных средств в том числе:</p> <ul style="list-style-type: none">• организации скоростного режима движения транспортных средств, включая введение зональных ограничений на скоростной режим движения;• организации движения маршрутных транспортных средств, обустройству остановочных пунктов маршрутных транспортных средств;• организации движения грузовых транспортных средств;• организации пропуска или введению ограничений на движение транзитных транспортных средств;• организации одностороннего и реверсивного движения. <p>2) обустройству отдельных участков, пересечений или примыканий, в том числе по устройству местных уширений проезжей части, дополнительных полос для движения, заездных карманов, обустройству въездов и выездов с прилегающих территорий на дороги, поперечным профилям участков дорог, размещению искусственных сооружений;</p> <p>3) организации движения пешеходов в том числе обеспечению маршрутов безопасного движения детей к образовательным организациям, местоположению и обустройству наземных (нерегулируемых и регулируемых) и внеуличных (надземных, подземных) пешеходных переходов и их обустройству, обеспечению беспрепятственного передвижения инвалидов;</p> <p>4) организации движения велосипедистов, размещению объектов инфраструктуры для такого движения (велосипедные и велопешеходные дорожки, велосипедные полосы, места для стоянки велосипедов);</p> <p>5) организации движения транспортных средств и пешеходов на железнодорожных переездах (при наличии);</p> <p>6) размещению и обустройству парковок (парковочных мест);</p> <p>7) организации работы светофорных объектов, включая корректировку режимов их работы, введение светофорного регулирования на пересечениях, примыканиях и участках дорог, а также их координации (при наличии дополнительного обоснования);</p> <p>8) расстановке работающих в автоматическом режиме средств фото- и видеофиксации нарушений правил дорожного движения;</p> <p>9) размещению искусственных неровностей.</p> <p>В составе ПОДД допускается разрабатывать выборочный перечень предложений (мероприятий), указанных выше, в зависимости от специфики проектирования.</p> <p>В ПОДД необходимо отразить существующие технические средства организации дорожного движения. Технические средства организации дорожного движения, противоречащие требованиям нормативных документов, необходимо отметить, как демонтируемые. Размещение проектных технических средств организации дорожного движения выполнить с привязкой к существующей ситуации.</p>													
Инф. № подл	Подпись и дата	Взам инв №	23-04.05.22-ПОДД					Лист									
								4									
		Изм.	Лист	№ докум.	Подп.	Дата											
Формат А3																	

Согласовано			
Инф. № подл	Взам инв №		
	Подпись и дата		

ПОЯСНИТЕЛЬНАЯ ЗАПИСКА

Проект организации дорожного движения разработан на основании пункта 2 статьи 21 Федерального закона «О безопасности дорожного движения» № 196 от 10 декабря 1995г.

Проект не учитывает расположение временных знаков и указателей.

Проект организации дорожного движения перерабатывается и переутверждается по мере изменения условий движения, но не реже, чем один раз в три года.

Настоящий проект является базовым и, учитывая динамично изменяющиеся условия и решения, допускает изменения и уточнения. В случае необходимости предлагаемые решения могут быть оперативно скорректированы в более ранние сроки. Размещение дополнительных запрещающих знаков допускается после письменного обоснования и получения всех согласований, предусмотренных действующими нормативами и правилами.

Целью разработки проекта организации дорожного движения является оптимизация методов организации дорожного движения, на автомобильной дороге или отдельных ее участках, для повышения безопасности движения и пропускной способности дороги. Основные решения, реализованные в проекте, приняты в исполнение действующим законодательством.

Нормативная база предлагаемого проекта организации дорожного движения включает:

- ГОСТ Р 52289–2019 «Технические средства организации дорожного движения. Правила применения дорожных знаков, разметки, светофоров, дорожных ограждений и направляющих устройств» .
- ГОСТ 52290–04 «Технические средства организации дорожного движения. Знаки дорожные. Общие технические требования» .
- ГОСТ Р 51256–2018. «Технические средства организации дорожного движения. Разметка дорожная. Классификация. Технические требования»
- Правила дорожного движения Российской Федерации (31 декабря 2020г.)
- Порядок разработки и утверждения проектов организации дорожного движения на автомобильных дорогах (2006г.).

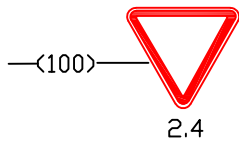
Проект организации дорожного движения выполнен с использованием картографического материала, данных, представленных заинтересованными организациями и по материалам полевых измерений, специально выполненных для этой цели. При этом одним из основных, базисных источников исходной информации стал действующий технический паспорт автомобильной дороги. Схемы дорожной информации выполнены в масштабе 1:3000 – продольном направлении и 1:500 – поперечном. Схемы пересечений в разных уровнях и сложных пересечений в одном уровне даются отдельно в меньшем масштабе, предусмотренных ГОСТ 21.101–2020.

					23-04.05.22-ПОДД	Лист
Изм	Лист	№ докум.	Подп.	Дата		6

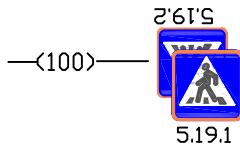
УСЛОВНЫЕ ОБОЗНАЧЕНИЯ

ОБОЗНАЧЕНИЕ

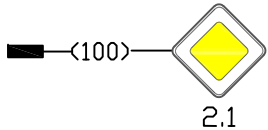
НАИМЕНОВАНИЕ



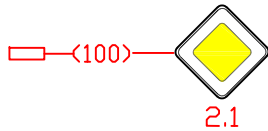
обозначение одностороннего знака с указанием его номера согласно ГОСТ 52289-2019 и расстояния в метрах от предшествующего километра



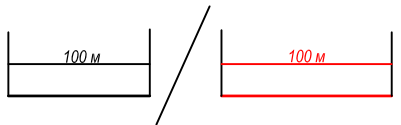
обозначение дорожных знаков, установленных на одной опоре оборотными сторонами друг к другу



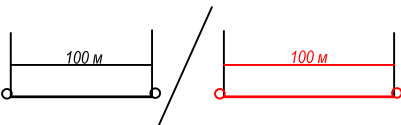
обозначение существующих знаков



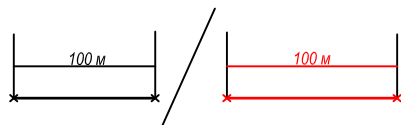
обозначение проектируемых знаков



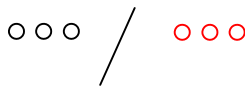
существующее/проектируемое барьерное ограждение металлическое на мостовом сооружении



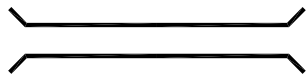
существующее/проектируемое дорожное удерживающее ограждение барьерного типа



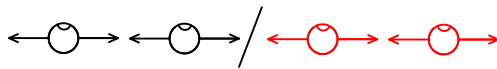
существующее/проектируемое пешеходное ограждение (конструкция перильного типа)



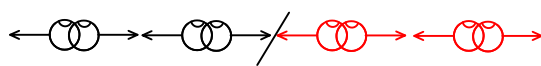
существующие/проектируемые направляющие устройства (сигнальные столбики)



мост, путепровод



опора освещения с одиночным светильником



существующая/проектируемая опора освещения с двойным (и более) светильником



опора линий электропередач

ОБОЗНАЧЕНИЕ

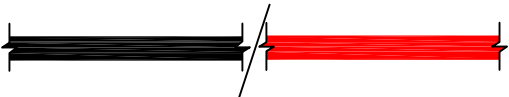
НАИМЕНОВАНИЕ



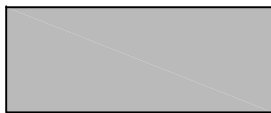
однопутная железная дорога



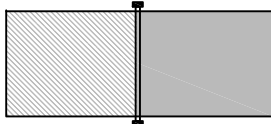
многопутная железная дорога



существующая/проектируемая пешеходная дорога (тротуар)



обозначение проезжей части дороги (улицы)



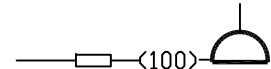
пешеходный переход в разных уровнях



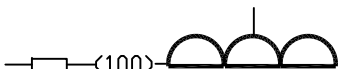
искусственная дорожная неровность



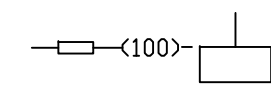
пешеходный переход



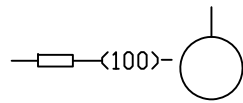
светофор транспортный на прямой опоре



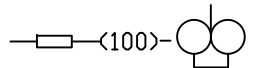
транспортный светофор с горизонтальным расположением сигналов



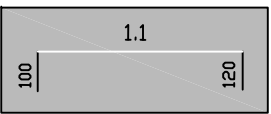
светофор пешеходный



транспортный светофор для нерегулируемого перекрестка



железнодорожный светофор с двойным сигналом



обозначение разметки согласно ГОСТ Р 52289-2019



обозначение шлагбаума

Согласовано

Взам инв №

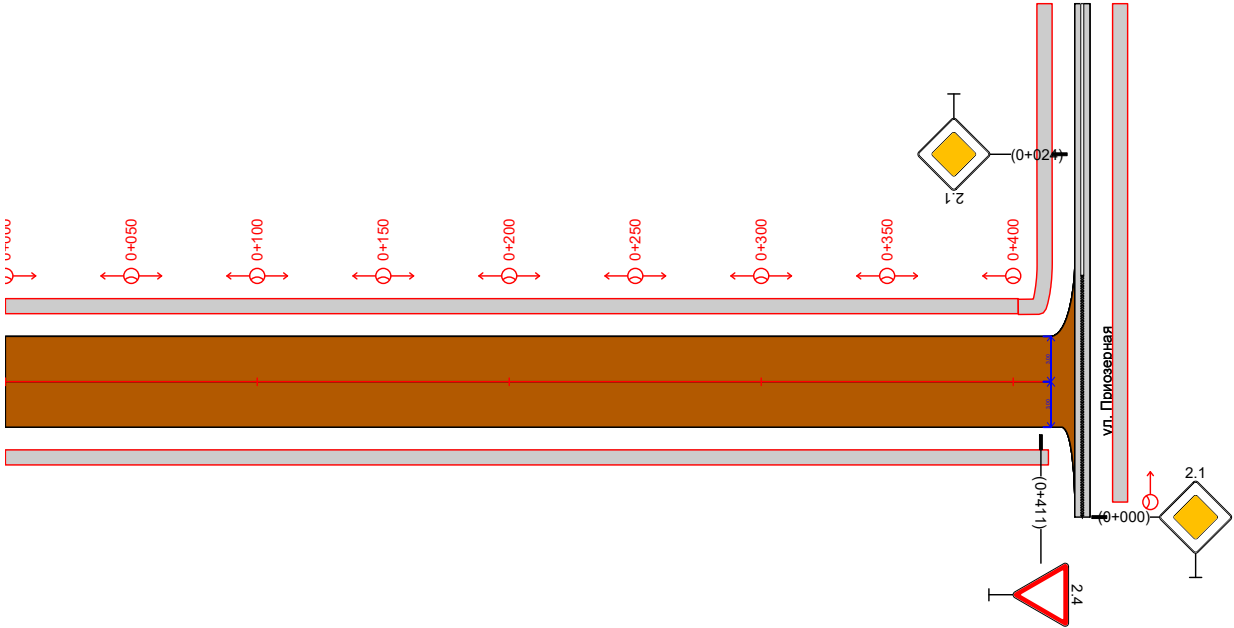
Подпись и дата

Инв. № подл

					23-04.05.22-ПОДД	Лист
Изм.	Лист	№ докум.	Подп.	Дата		7

Откосы слева		
Тротуары слева		0+000 - 0+402 (402 м), а/д, ш. 10 м
Дорожные ограждения и направляющие устройства слева	На обочине	
	На разделительной	
Дорожная разметка слева		
Элементы в плане		
Продольный профиль		
Видимость в обратном направлении		

ПОДД Ярковского сельсовета
ул. Рядиновая
0+000-0+415



Видимость в прямом направлении		
Дорожная разметка справа		
Дорожные ограждения и направляющие устройства справа	На разделительной	
	На обочине	
Тротуары справа		0+000 - 0+414 (414 м), а/д, ш. 10 м
Откосы справа		

Ведомость дорожных знаков

ул. Рябиновая

Номер знака	Наименование знака	Типоразмер знака	Площадь знаков, м ² (для знаков индивидуального проектирования)	Адрес, км+м	Состояние	Количество	Месторасположение
-------------	--------------------	------------------	---	-------------	-----------	------------	-------------------

Знаки приоритета

2.4	Уступите дорогу	II		0+411	Установлено	1	Справа
Итого установлено:		1					
Итого требуется:		0					
Итого к демонтажу:		0					
Итого:		1					
ВСЕГО УСТАНОВЛЕНО:		1					
ВСЕГО ТРЕБУЕТСЯ УСТАНОВИТЬ:		0					
ВСЕГО К ДЕМОНТАЖУ:		0					
ВСЕГО:		1					

Ведомость дорожных знаков

ул. Рябиновая

№п/п	Адрес, км+м	Расположение	Номер по ГОСТ	Типоразмер	Размер щитка, мм	Площадь щитка, м²	Материал плёнки	Состояние	Конструкция установки	Кол-во опор	Фундамент, объём бетона, м³
1	0+411	Справа	2.4	II	A900	0,35		Установлено	СКМ1.30	1	Монолитный 0,236
Итого							Установлено		1		
							Требуется		0		
							К демонтажу		0		
							Все		1		

Ведомость искусственного освещения

ул. Рябиновая

№п/п	Начало участка, км+м	Конец участка, км+м	Объект установки	Опор / светильников, шт	Протяжённость, м	Состояние	Расположение
1	0+000	0+400		9/9	400	Требуется	Левая кромка

Итого		
Состояние	Опор/ светильников, шт	Протяженность, м
Требуется	9/9	400

Ведомость тротуаров, пешеходных и велосипедных дорожек

ул. Рябиновая

№п/п	Начало участка, км+м	Конец участка, км+м	Вид	Расположение	Ширина, м	Объект установки	Материал	Протяженность, м	Состояние
1	0+000	0+414	Тротуар	Справа	1,0		Асфальтобетон	414	Требуется
2	0+000	0+402	Тротуар	Слева	1,0		Асфальтобетон	402	Требуется
Итого установлено:		0 м							
Итого требуется:		816 м							
Итого к демонтажу:		0 м							
Итого:		816 м							